

PLAN LOCAL D'URBANISME





Commune de
COURZIEU

Echelle: 1/7500
Plan 2/2






- Document graphique comprenant :
 - Le PLU approuvé le 11/03/2014
 - La modification simplifiée approuvée le 10/02/16
 - La déclaration de projet approuvée le 21/09/17
 - La révision avec examen conjoint approuvée le 18/10/2017
 - La modification n°1 approuvée le 18/10/2017
 - La déclaration de projet (2019)
 - La révision avec examen conjoint n°2 approuvée le
 - La révision avec examen conjoint n°3 approuvée le
 - La modification n°2 approuvée le

Latitude UEP - Le Flotet - 69210 Sain Be

Le risque d'inondation (PPRNI)

	Bleu
	Rouge
	Rouge Ext
	Vert

Le risque géologique

-  B1 : Chute de blocs, risque faible
-  C1 : Coulée de boue, risque faible
-  G1 : Glissement de terrain risque faible
-  G2 : Glissement de terrain risque moyen
-  G3 : Glissement de terrain risque fort

